

DEPARTEMENT DE LA SOMME

SAINT-VALERY-SUR-SOMME

1ère Modification du
Plan Local d'Urbanisme


Dossier d'Enquête Publique

PLAN DE ZONAGE APRES MODIFICATION

ECHELLE : 1/2500

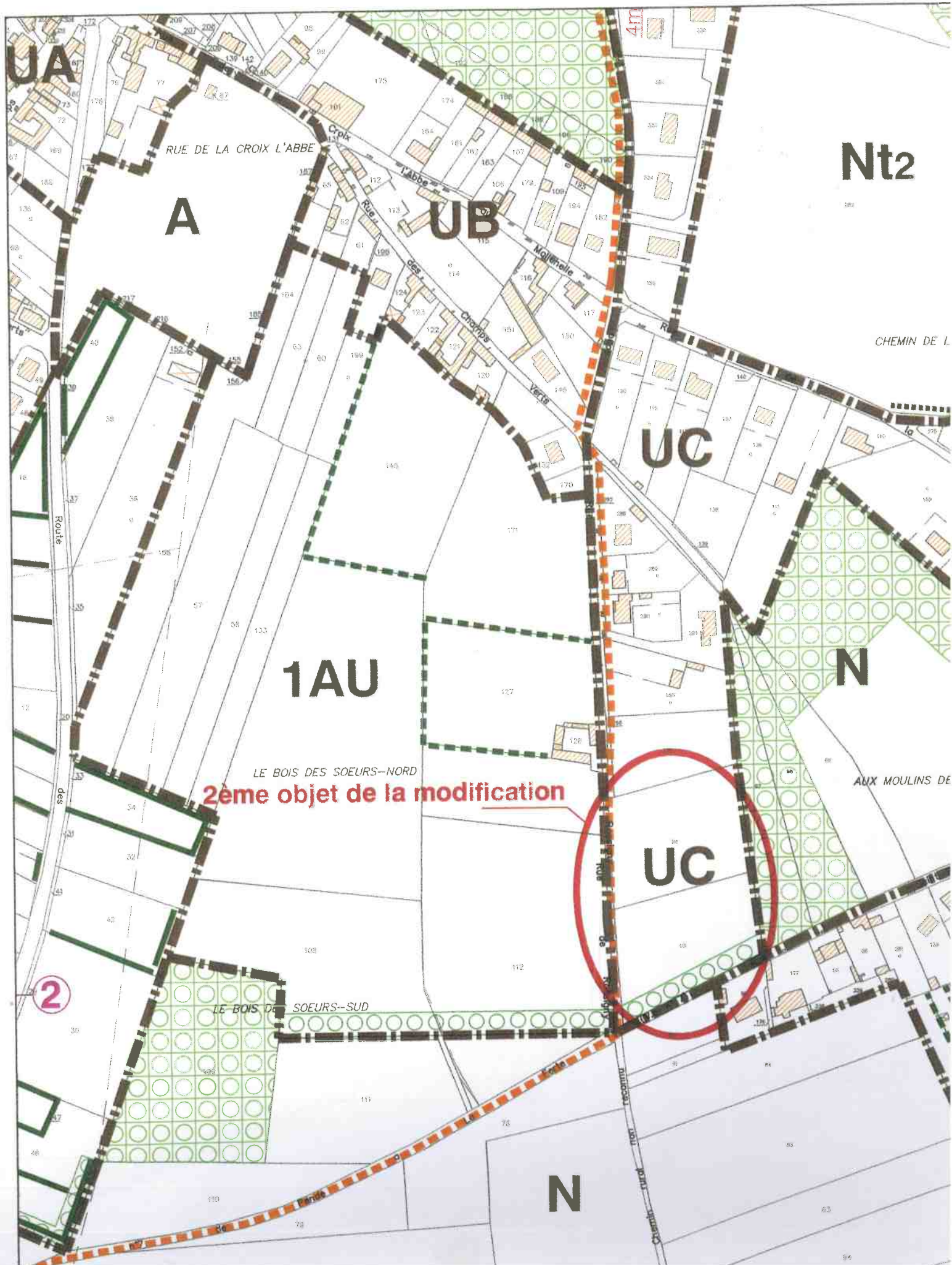
2.b

Vu pour être annexé à l'arrêté
municipal du:
Le Maire



Cabinet POIGNON
Département Urbanisme

124 Boulevard Vauban - 80100 ABBEVILLE
Téléphone: 03.22.24.08.71 - Télécopie: 03.22.24.45.87
E-mail : abbeville@cabinet.poignon.fr



Nt2

A

UB

UC

N

1AU

UC

N

2eme objet de la modification

2

RUE DE LA CROIX L'ABBE

CHEMIN DE L.

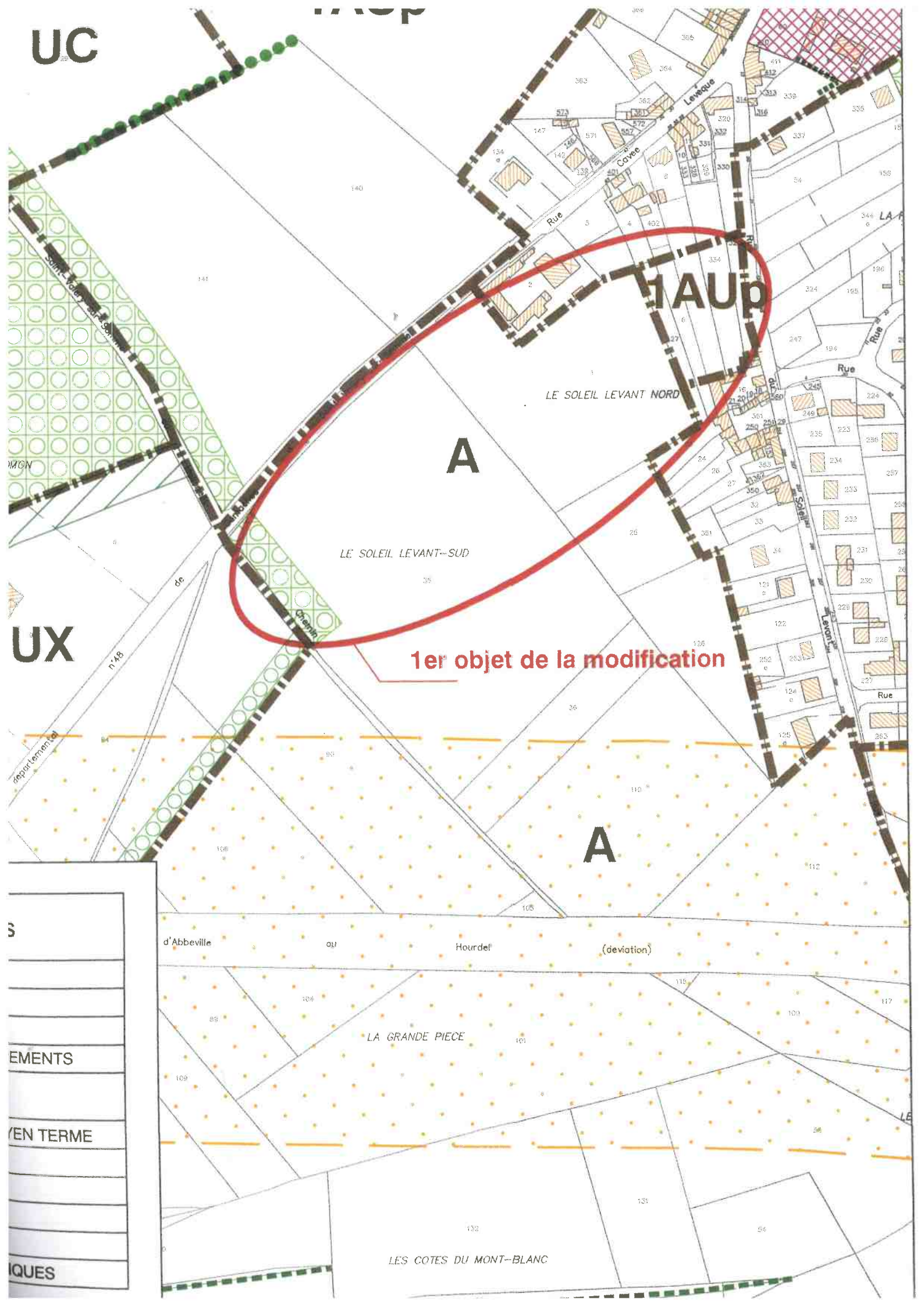
AUX MOULINS DE

LE BOIS DES SOEURS-SUD

Chemin rural non reconnu

UC

MAP



1er objet de la modification

A

1AUp

A

LE SOLEIL LEVANT-SUD

LE SOLEIL LEVANT NORD

LA GRANDE PIECE

LES COTES DU MONT-BLANC

d'Abbeville

Hourdel

(deviation)

S

EMENTS

EN TERME

QUES